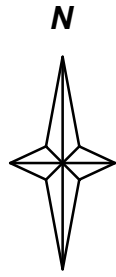
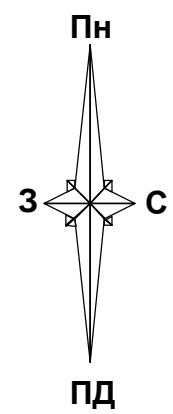


Схема розташування земельної ділянки у планувальній структурі м. Запоріжжя
М 1:10000



Територія що проектується

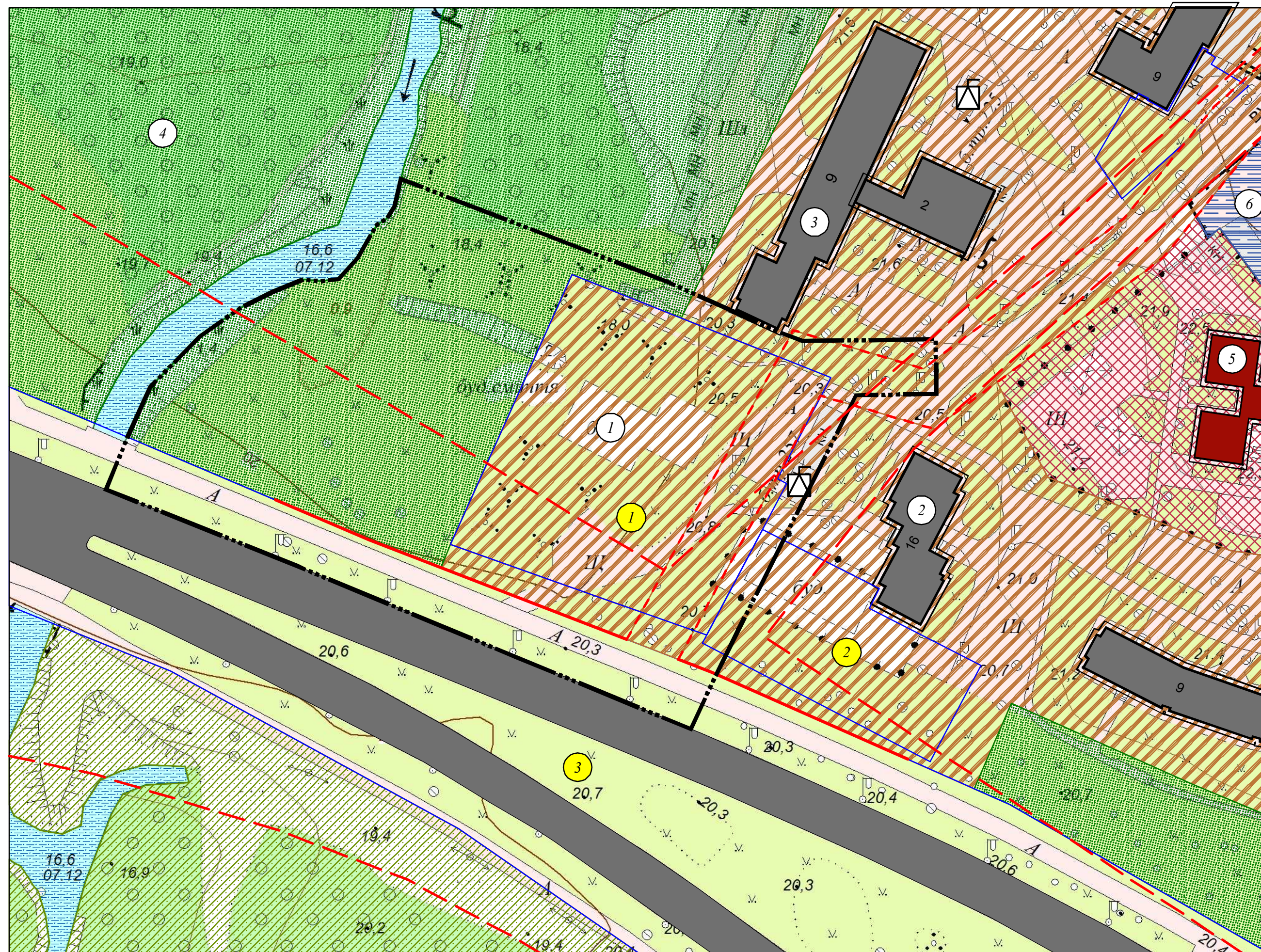
						516/11-2019-ДПТ			
						Розроблення детального плану міста Запоріжжя в районі вул. Козачої, 3			
Змін.	Кільк.	Арк.	№ док.	Підп.	Дата	Замовник: Департамент архітектури та містобудування Запорізької міської ради	Стадія	Аркуш	Аркушів
							ДПТ	1	12
ГАП		Прудка				Схема розташування земельної ділянки у планувальній структурі м. Запоріжжя М 1:10000	ФОП Прудка І.А.		
Перевірив									
Розробив		Прудка							



План існуючого використання території. М 1:1000

Умовні позначення

Існуючі	Проект	Найменування
	— · — · —	Межа території, що проектується
		Громадська будівля
		Житловий будинок
		Об'єкти Державного земельного кадастру
		Територія громадської забудови
		Територія житлової багатоквартирної забудови
		Територія транспортної інфраструктури
		Територія зелених насаджень загального користування
		Територія зелених насаджень спецпризначення
		Водний об'єкт
⑦	⑦	Номер будівель та споруд
④		Номер ділянок землевідведення
		Вулиці та дороги
		Червоні лінії
		Червоні лінії згідно з Генеральним планом м. Запоріжжя
		Червоні лінії згідно з витягу по детальному плану території, Прибережної зони та центру міста з містобудівного кадастру м. Запоріжжя



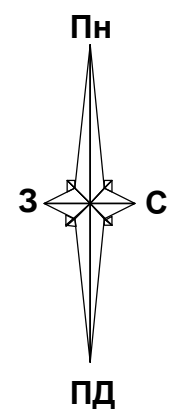
Експлікація будівель та споруд

№ п/п	Найменування	Примітки
1	Земельна ділянка для будівництва і обслуговування багатоквартирного житлового будинку	
2	16-етажний житловий будинок	
3	9-етажний житловий будинок (гуртожиток)	
4	Парк Перемоги	
5	Дитячий садок	
6	Гаражи	

Номера ділянок землевідведення згідно ДЗК

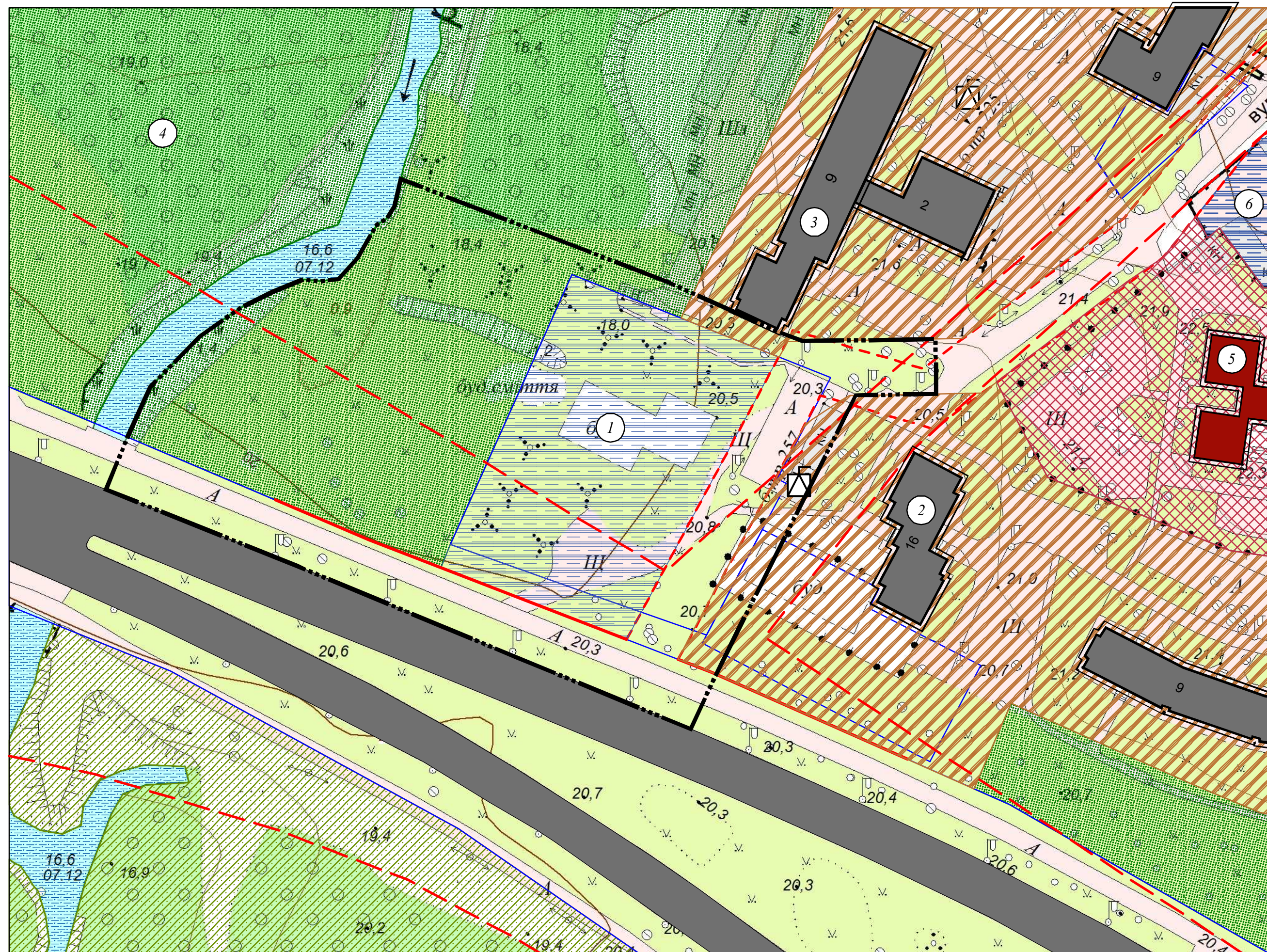
№	Цільове призначення	Площа, га
1.	Для будівництва і обслуговування багатоквартирного житлового будинку	0,5967 га
2.	Для розташування оздоровчого центру	0,2276 га
3.	Для розміщення та експлуатації будівель і споруд автомобільного транспорту та дорожнього господарства	20,3138 га

516/11-2019-ДПТ					
Розроблення детального плану міста Запоріжжя в районі вул. Козачої, 3					
Змін.	Кільк.	Арк.	№ док.	Підп.	Дата
Замовник: Департамент архітектури та містобудування Запорізької міської ради			Стадія	Аркуш	Аркушів
ГАП	Прудка		ДПТ	2	10
Перевірив			План існуючого використання території. М 1:1000		
Розробив	Прудка		ФОП Прудка І.А.		



Опорний план М 1:1000

Умовні позначення



Існуючі	Проект	Найменування
	— · — · —	Межа території, що проектується
		Громадська будівля
		Житловий будинок
		Об'єкти Державного земельного кадастру
		Територія громадської забудови
		Територія житлової багатоквартирної забудови
		Територія транспортної інфраструктури
		Територія зелених насаджень загального користування
		Територія зелених насаджень спецпризначення
		Водний об'єкт
⑦	⑦	Номер будівель та споруд
		Вулиці та дороги
		Червоні лінії
		Червоні лінії згідно з Генеральним планом м. Запоріжжя
		Червоні лінії згідно з витягу по детальному плану території, Прибережної зони та центру міста з містобудівного кадастру м. Запоріжжя

Експлікація будівель та споруд

№ п/п	Найменування	Примітки
1	Земельна ділянка для розміщення АЗС	проект.
2	16 етажний житловий будинок	
3	9 етажний житловий будинок (гуртожиток)	
4	Парк Перемоги	
5	Дитячий садок	
6	Гаражи	

						516/11-2019-ДПТ		
						Розроблення детального плану міста Запоріжжя в районі вул. Козачої, 3		
Змін.	Кільк.	Арк.	№ док.	Підп.	Дата			
						Замовник: Департамент архітектури та містобудування Запорізької міської ради		
						Стадія	Аркуш	Аркушів
ГАП	Прудка					ДПТ	3	10
Перевірив						Опорний план		
Розробив	Прудка					М 1:1000		
						ФОП Прудка І.А.		

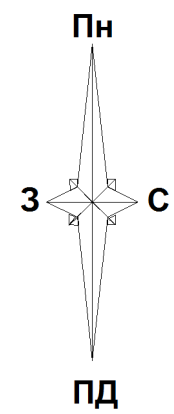
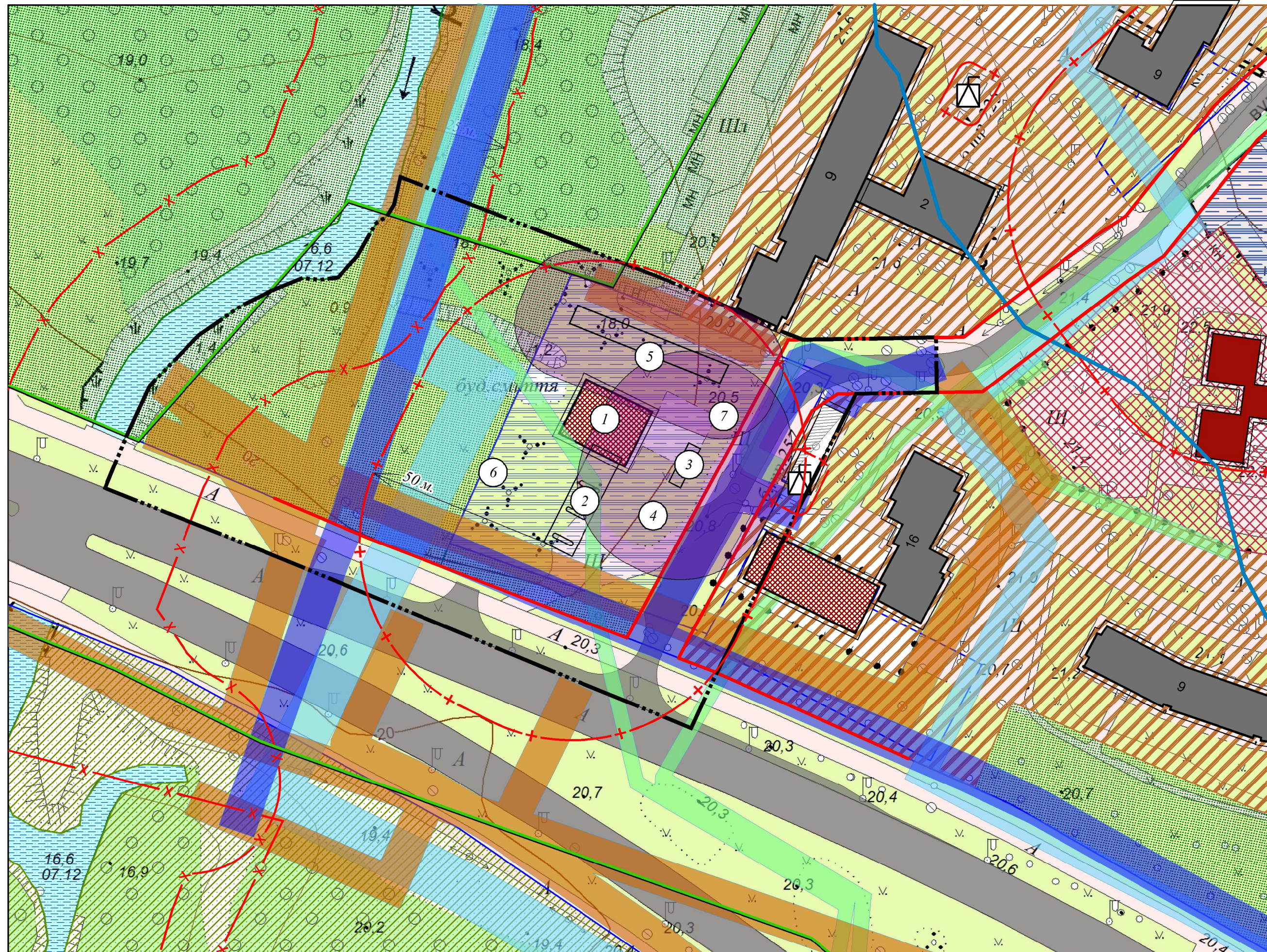


Схема планувальних обмежень М 1:1000

Умовні позначення

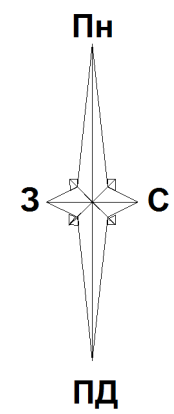


Існуючі	Проект	Найменування
	—+—	Межа території, що проектується
		Громадська будівля
		Житловий будинок
		Об'єкти Державного земельного кадастру
		Територія громадської забудови
		Територія житлової багатоквартирної забудови
		Територія транспортної інфраструктури
		Територія зелених насаджень загального користування
		Територія зелених насаджень спецпризначення
		Водний об'єкт
		Вулиці та дороги
		Червоні лінії
		Номер будівель та споруд
		Охоронна зона ЛЕП
		Охоронна зона ТП
		Охоронна зона Газ в.т./с.т.
		Охоронна зона каналізації
		Охоронна зона водопроводу
		Санітарно-захисна зона
		Прибережна зона
		Межі території ПФЗ місцевого значення
		Зона підтоплення
		Обмеження щодо розташування проектних об'єктів

Експлікація будівель та споруд

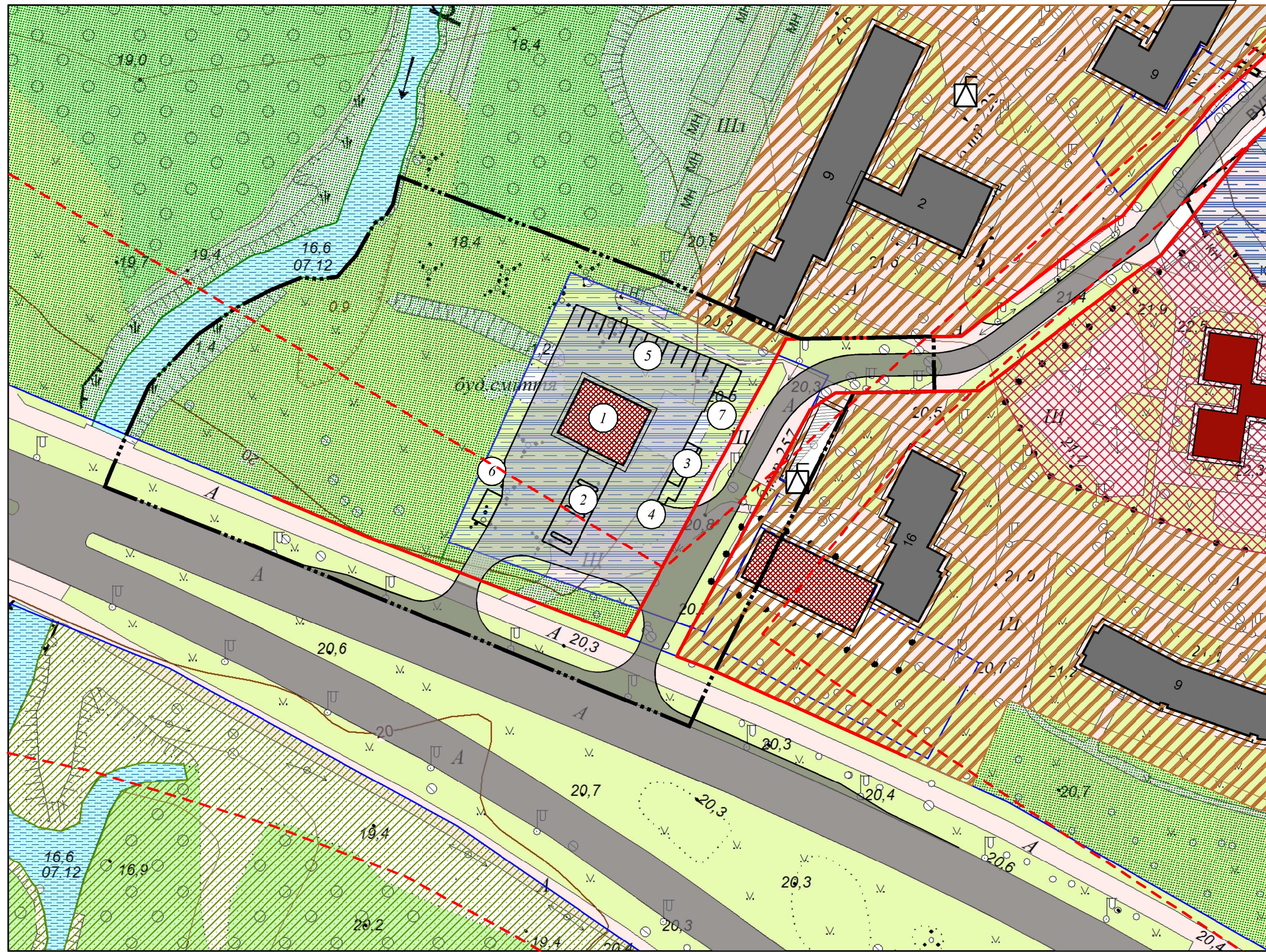
№ п/п	Найменування	Примітки
1	АЗС з магазином супутніх товарів	проект.
2	Навес с ТРК	проект.
3	Резервуарний парк емк. 40м	проект. мін до ж.б. 25 м.
4	Площадка для АЦ	проект.
5	Стоянка автомобілей	проект. мін. 15 м до ж.б.
6	Очисні споруду дощової каналізації	проект.
7	Майданчик для сміття	проект.

						516/11-2019-ДПТ					
						Розроблення детального плану міста Запоріжжя в районі вул. Козачої, 3					
Змін.	Кільк.	Арк.	№ док.	Підп.	Дата			Стадія	Аркуш	Аркушів	
ГАП	Прудка					Замовник: Департамент архітектури та містобудування Запорізької міської ради		ДПТ	4	10	
Перевірив					Схема планувальних обмежень			ФОП Прудка І.А.			
Розробив	Прудка										М 1:1000



**Проектний план.
М 1:1000**

Умовні позначення

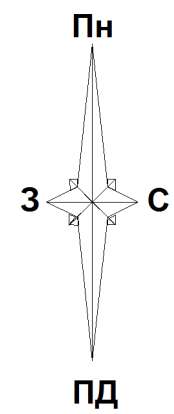


Існуючі	Проект	Найменування
	— — — — —	Межа території, що проектується
		Громадська будівля
		Житловий будинок
		Об'єкти Державного земельного кадастру
		Територія громадської забудови
		Територія житлової багатоквартирної забудови
		Територія транспортної інфраструктури
		Територія зелених насаджень загального користування
		Територія зелених насаджень спецпризначення
		Водний об'єкт
		Вулиці та дороги
		Проїзди та автостоянки
		Червоні лінії
		Номер будівель та споруд

Експлікація будівель та споруд

№ п/п	Найменування	Примітки
1	АЗС з магазином супутніх товарів	проект.
2	Навес с ТРК	проект.
3	Резервуарний парк емк. 40м	проект. мін до ж.б. 25 м.
4	Площадка для АЦ	проект.
5	Стоянка автомобілей	проект. мін. 15 м до ж.б.
6	Очисні споруду дощової каналізації	проект.
7	Майданчик для сміття	проект.

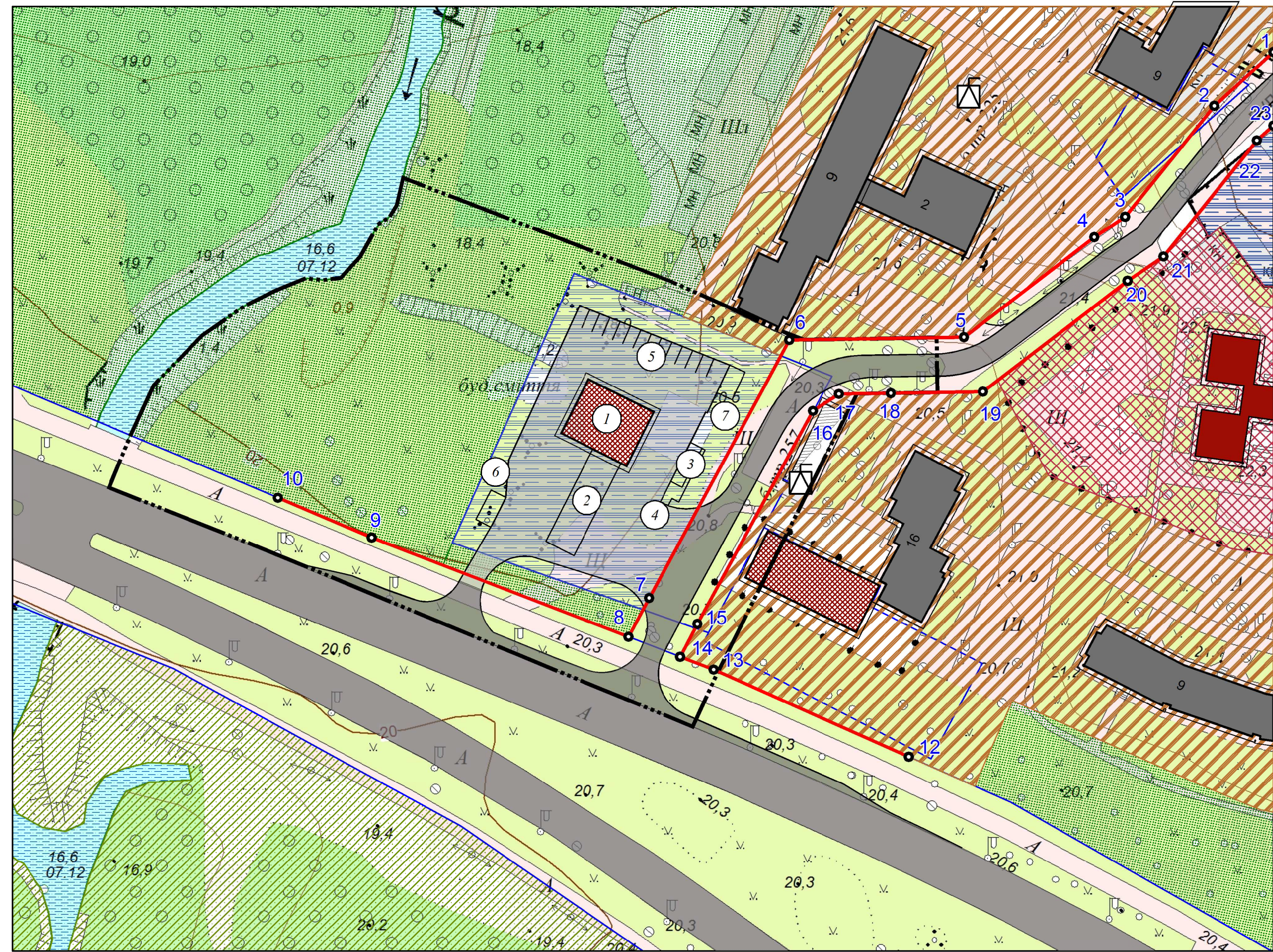
						516/11-2019-ДПТ					
						Розроблення детального плану міста Запоріжжя в районі вул. Козачої, 3					
Змін.	Кільк.	Арк.	№ док.	Підп.	Дата				Стадія	Аркуш	Аркушів
									ДПТ	5	10
ГАН	Прудка					Замовник: Департамент архітектури та містобудування Запорізької міської ради			ФОП Прудка І.А.		
Перевірив						Проектний план					
Розробив	Прудка					М 1:1000					



План червоних ліній М 1:1000

Умовні позначення

Існуючі	Проект	Найменування
	— — — — —	Межа території, що проектується
		Громадська будівля
		Житловий будинок
		Об'єкти Державного земельного кадастру
		Територія громадської забудови
		Територія житлової багатоквартирної забудови
		Територія транспортної інфраструктури
		Територія зелених насаджень загального користування
		Територія зелених насаджень спецпризначення
		Водний об'єкт
		Вулиці та дороги
		Проїзди та автостоянки
		Червоні лінії
		Номер будівель та споруд



Каталог координат та кутів повороту червоних ліній

№	X	Y	Длина	Угол
1	11 047,95	14 673,28	21,91	227°37'01"
2	11 033,18	14 657,10	38,90	218°52'35"
3	11 002,90	14 632,69	10,13	236°17'42"
4	10 997,28	14 624,26	44,89	232°31'20"
5	10 969,97	14 588,64	47,81	269°05'57"
6	10 969,22	14 540,84	80,41	208°29'09"
7	10 898,54	14 502,48	12,03	207°52'38"
8	10 887,91	14 496,86	75,25	291°06'14"
9	10 915,00	14 426,65	27,93	292°59'35"
10	10 925,91	14 400,94		
12	10 855,10	14 573,60	58,56	294°00'39"
13	10 878,93	14 520,11	9,80	291°06'14"
14	10 882,46	14 510,96	10,09	027°47'31"
15	10 891,39	14 515,67	66,44	028°29'09"
16	10 949,78	14 547,35	8,49	056°48'28"
17	10 954,43	14 554,46	14,21	089°05'57"
18	10 954,66	14 568,67	25,17	089°05'57"
19	10 955,05	14 593,84	49,84	052°31'20"
20	10 985,38	14 633,39	11,84	055°50'47"
21	10 992,02	14 643,19	40,78	038°52'35"
22	11 023,77	14 668,78	6,03	048°21'02"
23	11 027,77	14 673,28		

Експлікація будівель та споруд

№ п/п	Найменування	Примітки
1	АЗС з магазином супутніх товарів	проект.
2	Навес с ТРК	проект.
3	Резервуарний парк емк. 40м	проект. мін до ж.б. 25 м.
4	Площадка для АЦ	проект.
5	Стоянка автомобілей	проект. мін. 15 м до ж.б.
6	Очисні споруду дощової каналізації	проект.
7	Майданчик для сміття	проект.

						516/11-2019-ДПТ		
						Розроблення детального плану міста Запоріжжя в районі вул. Козачої, 3		
Змін.	Кільк.	Арк.	№ док.	Підп.	Дата			
						Замовник: Департамент архітектури та містобудування Запорізької міської ради		
						Стадія	Аркуш	Аркушів
ГАП	Прудка					ДПТ	6	10
Перевірів						План червоних ліній		
Розробив	Прудка					М 1:1000		
						ФОП Прудка І.А.		

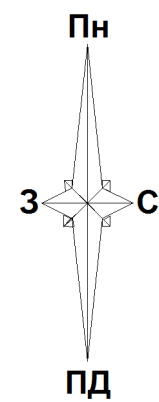
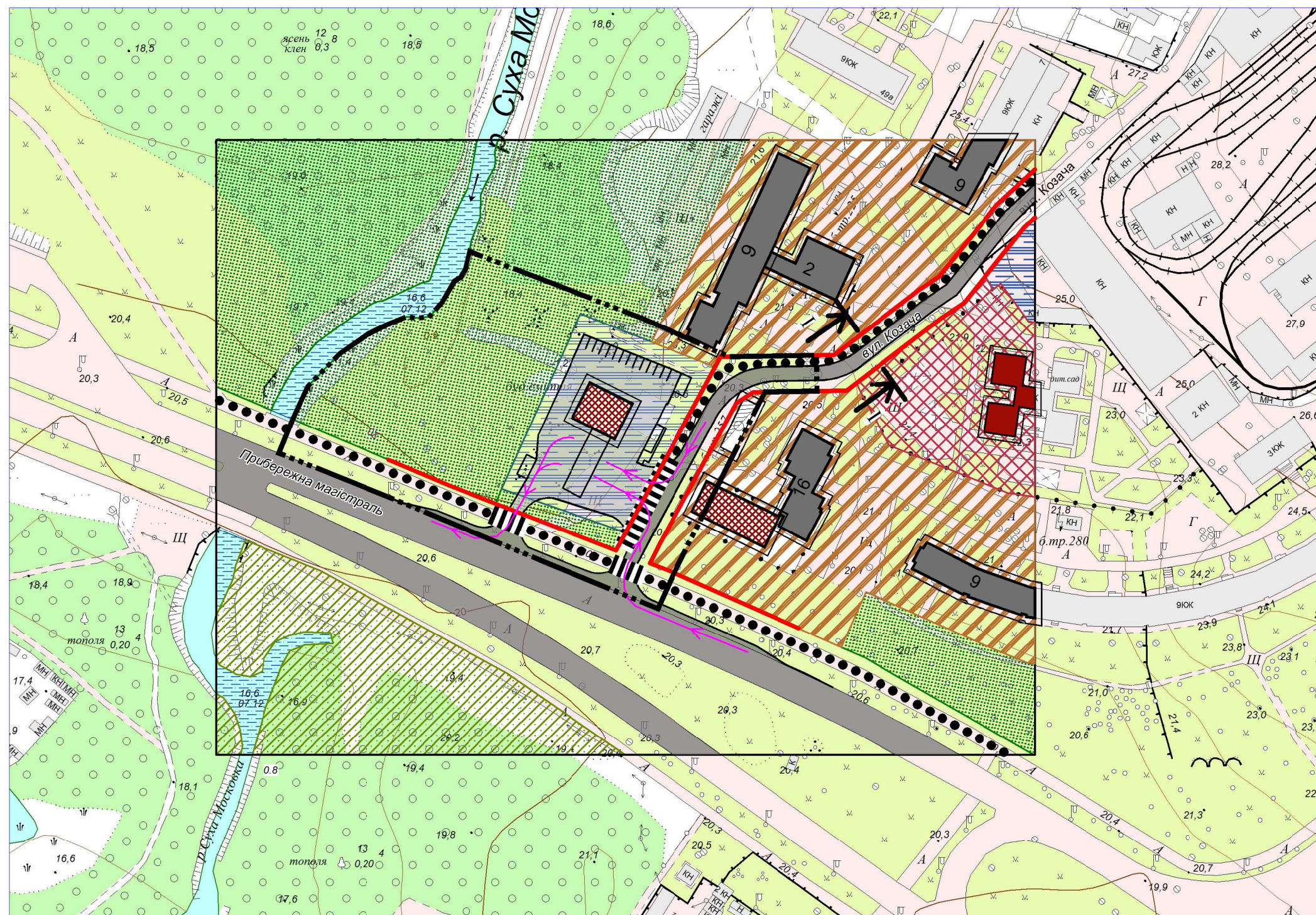


Схема організації руху транспорту і пішоходів М 1:2000



Умовні позначення

Існуючі	Проект	Найменування
	— — — — —	Межа території, що проектується
		Громадська будівля
		Житловий будинок
		Територія громадської забудови
		Територія житлової багатоквартирної забудови
		Територія транспортної інфраструктури
		Територія зелених насаджень загального користування
		Територія зелених насаджень спецпризначення
		Наземний пішохідний перехід
		Основний шлях руху пішоходів
		Напрямок руху транспорту

						57/11-2019-ДПТ			
						Детальний план території міста Запоріжжя, обмеженої вулицями Яценка і Шкільною та внутрішньо кварталним проїздом			
Змін.	Кільк.	Арк.	№ док.	Підп.	Дата	Замовник:	Стадія	Аркуш	Аркушів
						Департамент архітектури та містобудування Запорізької міської ради	ДПТ	7	10
ГАП		Прудка				Схема організації руху транспорту і пішоходів М 1:2000	ФОП Прудка І.А.		
Перевірив									
Розробив		Прудка							

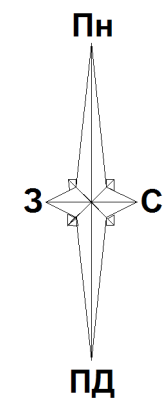
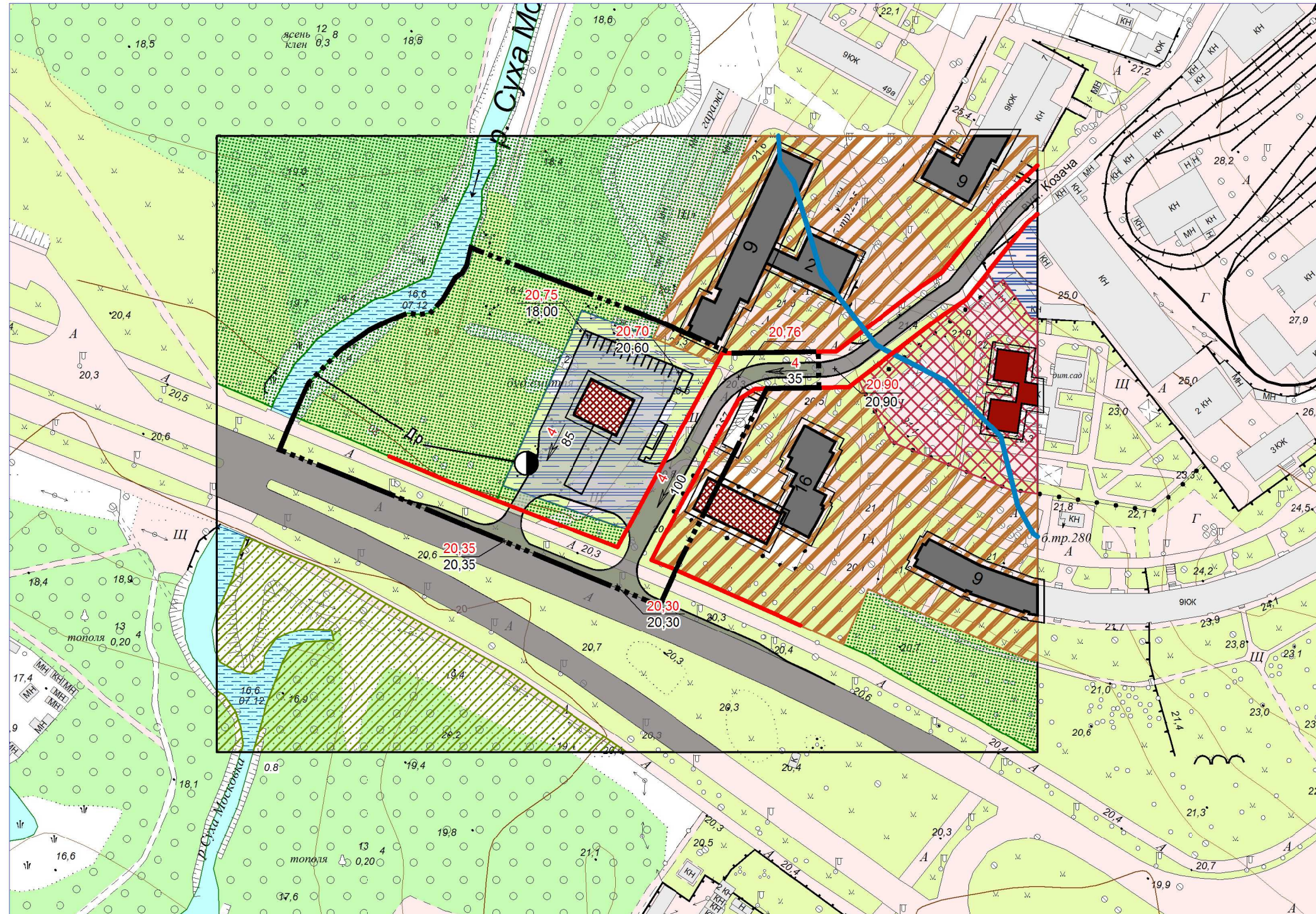


Схема інженерної підготовки території та вертикального планування М 1:2000



Умовні позначення

Існуючі	Проект	Найменування
	— ··· —	Межа території, що проектується
		Громадська будівля
		Житловий будинок
		Територія громадської забудови
		Територія житлової багатоквартирної забудови
		Територія транспортної інфраструктури
		Територія зелених насаджень загального користування
		Територія зелених насаджень спецпризначення
		Очисні споруди дощової каналізації
		Дренаж
		Проектна відмітка. Натурна відмітка
		Напрямок ухилу в проміле. Відстань в метрах

						57/11-2019-ДПТ			
						Детальний план території міста Запоріжжя, обмеженої вулицями Яценка і Шкільною та внутрішньо кварталним проїздом			
Змін.	Кільк.	Арк.	№ док.	Підп.	Дата	Замовник:	Стадія	Аркуш	Аркушів
						Департамент архітектури та містобудування Запорізької міської ради	ДПТ	8	10
ГАП		Прудка				Схема інженерної підготовки території та вертикального планування М 1:2000	ФОП Прудка І.А.		
Перевірив									
Розробив		Прудка							

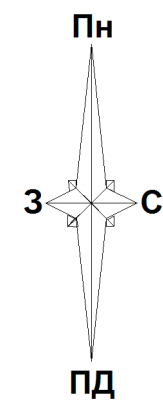
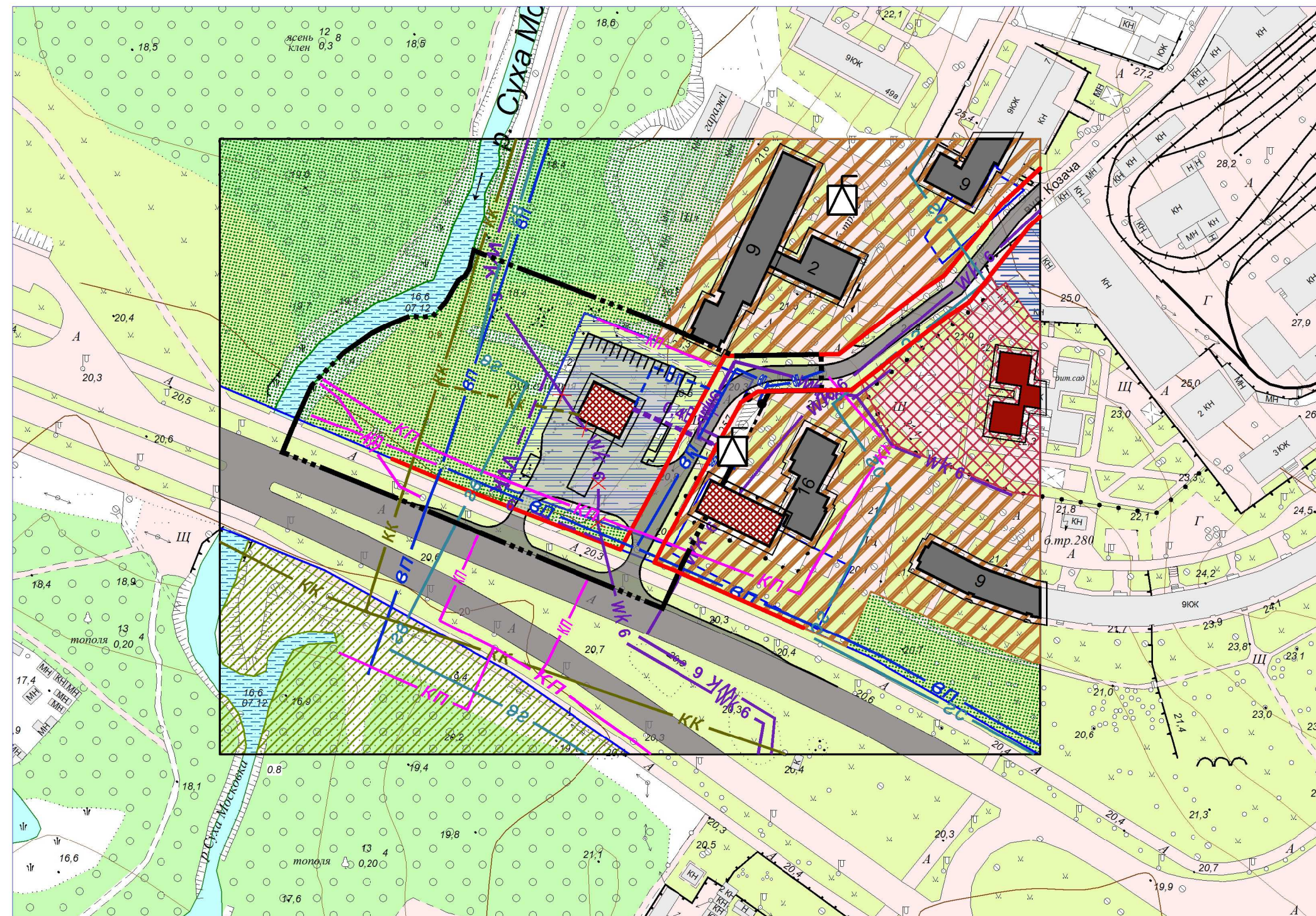


Схема інженерних мереж, споруд М 1:2000

Умовні позначення

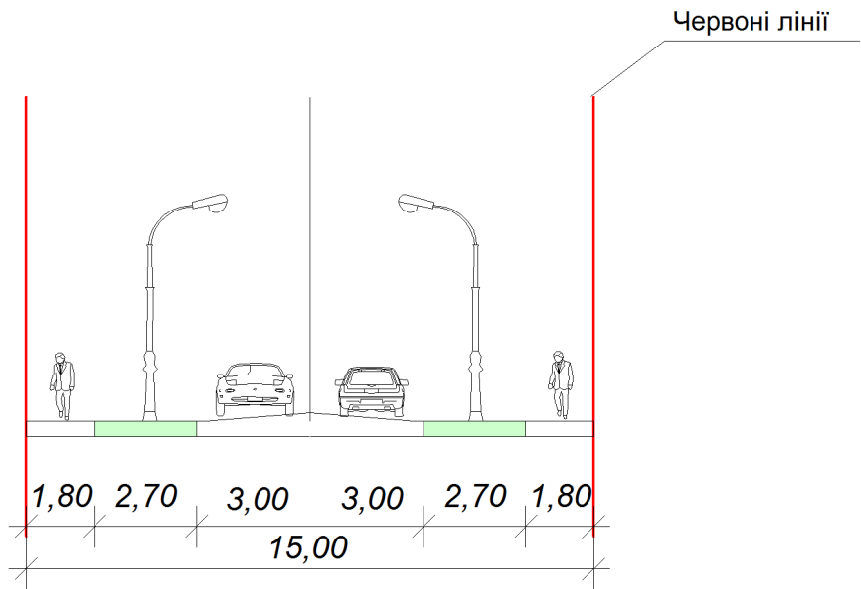


Існуючі	Проект	Найменування
	— — — — —	Межа території, що проектується
		Громадська будівля
		Житловий будинок
		Об'єкти Державного земельного кадастру
		Територія громадської забудови
		Територія житлової багатоквартирної забудови
		Територія транспортної інфраструктури
		Територія зелених насаджень загального користування
		Територія зелених насаджень спецпризначення
		Кабельна лінія електропередач 6 кВ
		Кабельна лінія електропередач (підлягає винесенню)
		Мережа водопроводу
		Самопливна каналізаційна мережа комунальної каналізації
		Самопливна канал. мережа відведення поверх. стічних вод
		Газопровід високого тиску
		Газопровід середнього тиску
		Комплектна трансформаторна підстанція (КТП)

						57/11-2019-ДПТ			
						Детальний план території міста Запоріжжя, обмеженої вулицями Яценка і Шкільною та внутрішньо кварталним проїздом			
Змін.	Кільк.	Арк.	№ док.	Підп.	Дата	Замовник: Департамент архітектури та містобудування Запорізької міської ради	Стадія	Аркуш	Аркушів
ГАП	Прудка						ДПТ	9	10
Перевірив						Схема інженерних мереж, споруд М 1:2000	ФОП Прудка І.А.		
Розробив	Прудка								

**Креслення поперечних профілів вулиць
М 1:100**

**I-I
вул. Козача**



						516/11-2019-ДПТ			
						Розроблення детального плану міста Запоріжжя в районі вул. Козачої, 3			
Змін.	Кільк.	Арк.	№ док.	Підп.	Дата				
						Замовник: Департамент архітектури та містобудування Запорізької міської ради	Стадія	Аркуш	Аркушів
							ДПТ	10	10
ГАП		Прудка				Креслення поперечних профілів вулиць М 1:100	ФОП Прудка І.А.		
Перевірив									
Розробив		Прудка							